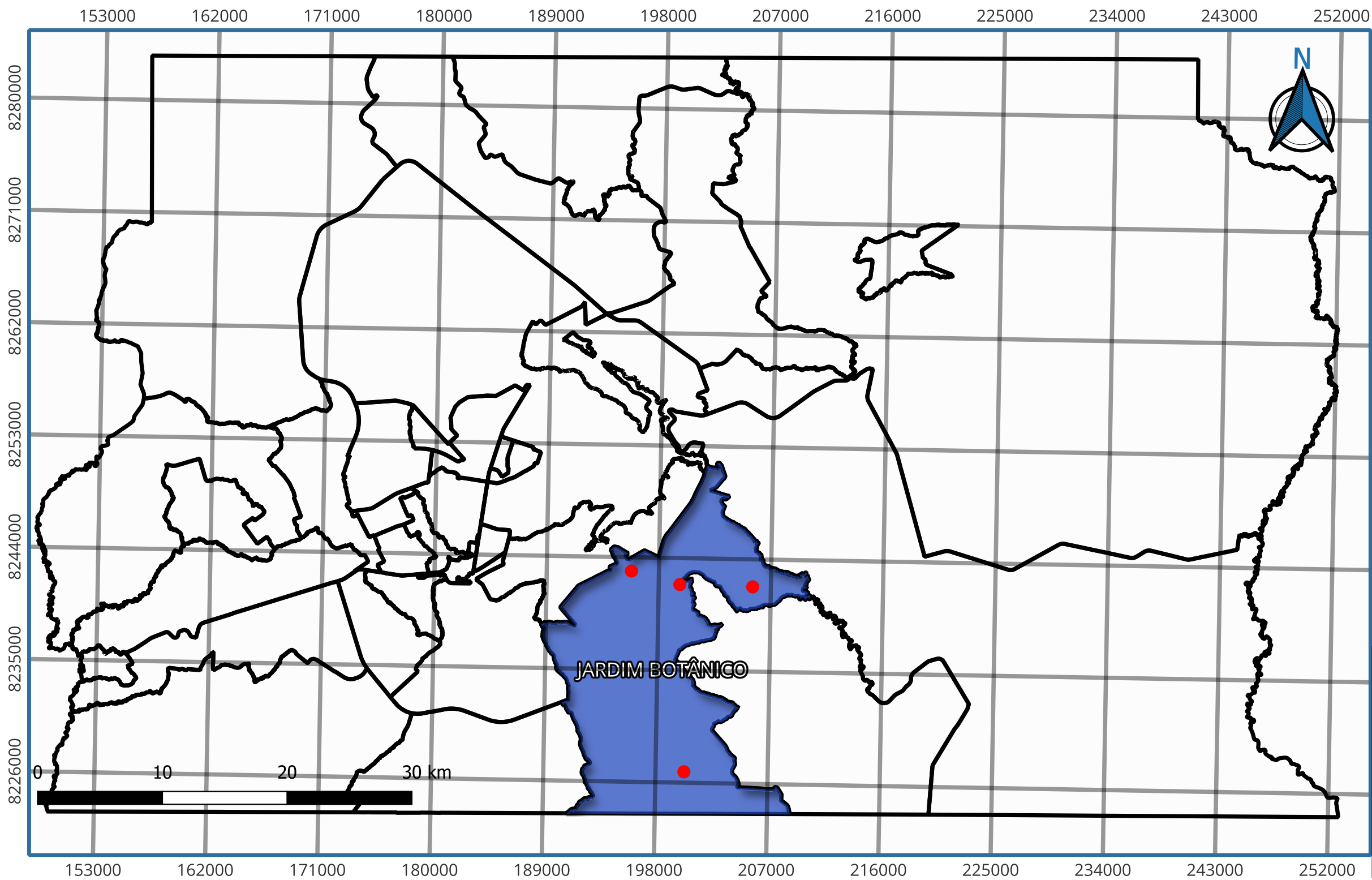




GOVERNO DO DISTRITO FEDERAL  
SECRETARIA DE ESTADO DE EDUCAÇÃO  
SUBSECRETARIA DE PLANEJAMENTO, ACOMPANHAMENTO E AVALIAÇÃO - SUPLAV  
UNIDADE DE INFORMAÇÃO E SUPERVISÃO  
DIRETORIA DE INFORMAÇÕES EDUCACIONAIS

## *Mapa de escolas\_Jardim Botânico CRE Plano piloto*



### Legenda

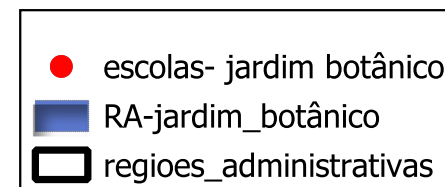
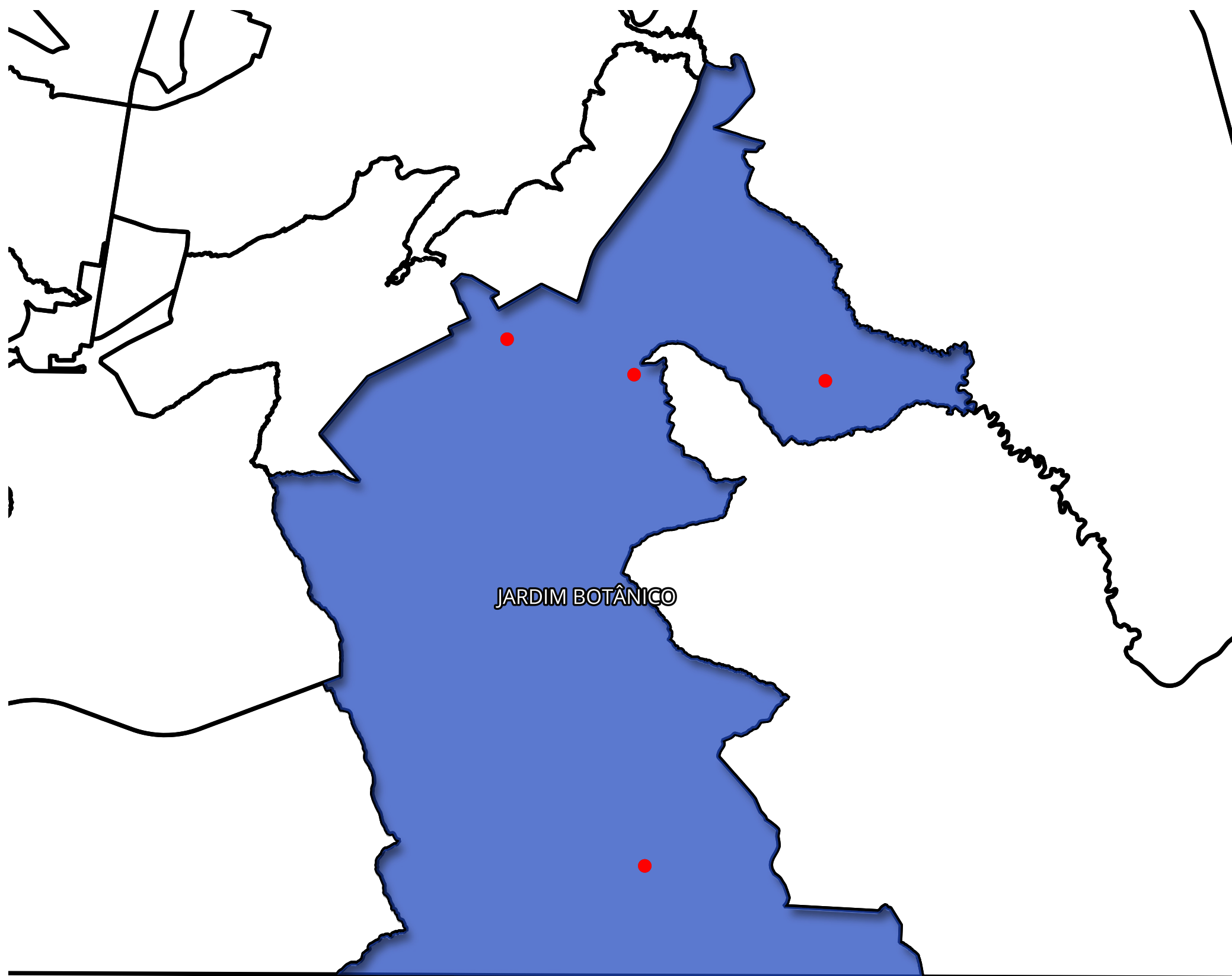
- escolas- jardim botânico [4] ●
- RA-jardim\_botânico ■
- regioes\_administrativas

Elaboração cartográfica: Camilly R. Barbosa (2023). Fontes: Regiões administrativas : <https://www.geoportal.seduh.df.gov.br/geoportal/> Dados do censo escolar. Sistema de Coordenadas Planas, projeção UTM fuso 23 Sul, datum SIRGAS 2000.



GOVERNO DO DISTRITO FEDERAL  
SECRETARIA DE ESTADO DE EDUCAÇÃO  
SUBSECRETARIA DE PLANEJAMENTO, ACOMPANHAMENTO E AVALIAÇÃO - SUPLAV  
UNIDADE DE INFORMAÇÃO E SUPERVISÃO  
DIRETORIA DE INFORMAÇÕES EDUCACIONAIS

## *Mapa de escolas\_Jardim Botânico* *CRE Plano piloto*



CRE	INEP	ESCOLA
PARANOÁ	53005716	EC CORA CORALINA
PLANO PILOTO	53009533	EC JARDIM BOTANICO
SÃO SEBASTIÃO	53009797	CEF JATAI
SÃO SEBASTIÃO	53018567	CEI 05 DE SAO SEBASTIAO

Elaboração cartográfica: Camilly R. Barbosa (2023).  
Fontes: Regiões administrativas :  
<https://www.geoportal.seduh.df.gov.br/geoportal/>  
Dados do censo escolar.  
Sistema de Coordenadas Planas, projeção UTM fuso 23 Sul,  
datum SIRGAS 2000.